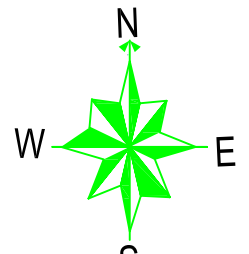


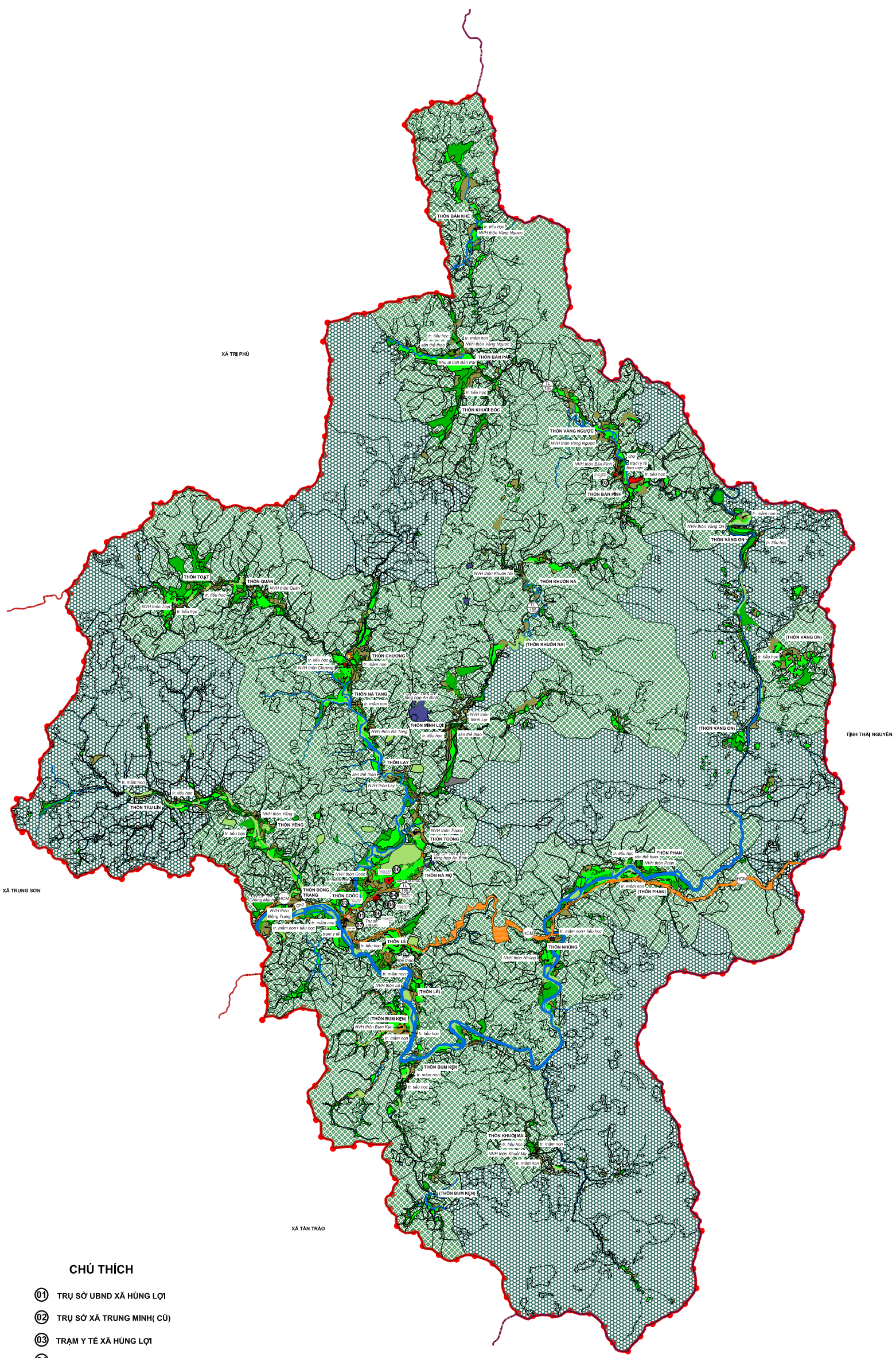
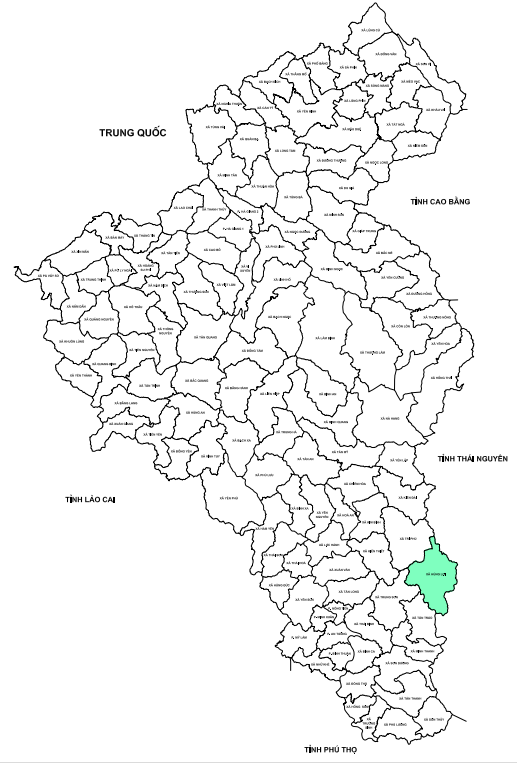
TỈNH TUYỀN QUANG

NHIỆM VỤ QUY HOẠCH CHUNG XÃ HÙNG LỢI ĐẾN NĂM 2050 BẢN ĐỒ RANH GIỚI VÀ PHẠM VI LẬP QUY HOẠCH CHUNG



Tỷ lệ xích: 1cm = 100m
0 200 500m

SƠ ĐỒ VỊ TRÍ



CHÚ THÍCH

STT	NHÓM ĐẤT/LOẠI ĐẤT	KÝ HIỆU	
		HIỆN TRẠNG	
1	2	3	
I HỆ THỐNG GIAO THÔNG			
-	Quốc lộ		
-	Đường tỉnh		
-	Đường huyện		
-	Đường liên xã (Đường lên khu vực)		
-	Đường ngõ xóm, đường nội đồng, đường SXNN (Đường chính khu vực)		
II HỆ THỐNG CẤP ĐIỆN			
-	Trạm 500KV		
-	Trạm 220KV		
-	Trạm 110KV		
-	Trạm trung thế		
-	Trạm trung thế		
III HỆ THỐNG CẤP NƯỚC			
-	Tuyến ống:		
+	Nước sạch		
+	Nước thô		
-	Đập nước		
-	Đất nước, bể chứa nước		
IV HỆ THỐNG CẤP NĂNG LƯỢNG KHÁC			
-	Trạm xăng dầu		
IV THOÁT NƯỚC THẢI QL CTR VÀ VỆ SINH MÔI TRƯỜNG			
-	Điểm tập trung CTR		
-	Điểm trung chuyển CTR		
-	Khu xử lý CTR		
-	Nghĩa trang		

Quy định về thể hiện chức năng sử dụng đất trong quy hoạch chung xã, đặc khu (không thuộc hệ thống đô thị) - Tỷ lệ 1/10.000; 1/25.000

STT	Tên ký hiệu	Hiện trạng	Màu	Giải chú
PHẠM VI TRẢNG, SỬ DỤNG ĐẤT VÀ PHÂN CHỨC PHỤ TẠO TRONG KHU VỰC ĐỒ AN QUY HOẠCH XÂY DỰNG HỒNG THỌ				
I Đất nông nghiệp				
-	Đất trồng lúa		Số 3	+ Trong đồ án QĐCT, không phân kỳ xây dựng đất đai theo quy định của pháp luật về quy hoạch và xây dựng theo pháp luật về quy hoạch.
-	Đất trồng trọt khác		Số 94	
-	Đất rừng sản xuất		Số 107	
-	Đất rừng phòng hộ		Số 129	
-	Đất rừng đặc dụng		Số 148	
-	Đất nuôi trồng thủy sản		Số 144	
-	Đất làm muối		Số 128	
-	Đất nông nghiệp khác		Số 72	
II Đất xây dựng				
-	Đất ở		Số 57	+ Trong đồ án QĐCT, ngoài việc sử dụng đất đai theo quy định của pháp luật về quy hoạch và xây dựng theo pháp luật về quy hoạch, phải tuân thủ các quy định về quy hoạch và xây dựng theo pháp luật về quy hoạch.
-	Đất công cộng		Số 1	
-	Đất cây xanh, thể dục thể thao		Số 76	
-	Đất tôn giáo, danh lam di tích, định đền		Số 98	
-	Đất công nghiệp, lưu trữ công nghiệp và lưu nghệ		Số 192	
-	Đất khoáng sản và sản xuất vật liệu xây dựng		Số 177	
-	Đất xây dựng các chức năng khác		Số 94	
-	Đất hạ tầng kỹ thuật		Số 8	
-	Đất xử lý chất thải rắn		Số 8	
-	Đất nghĩa trang, nghĩa địa		Số 251	
-	Đất hạ tầng kỹ thuật khác		Số 196	
-	Đất hạ tầng phục vụ sản xuất		Số 203	
-	Đất quốc phòng, an ninh		Số 69	
III Đất khác				
-	Đất sông ngòi, kênh rạch, mặt nước chuyên dùng		Số 152	
-	Đất chưa sử dụng		Số 73	

- CHÚ THÍCH**
- 01 TRỤ SỞ UBND XÃ HÙNG LỢI
 - 02 TRỤ SỞ XÃ TRUNG MINH (CỦ)
 - 03 TRẠM Y TẾ XÃ HÙNG LỢI
 - 04 TRƯỜNG MẦM NON HÙNG LỢI
 - 05 TRƯỜNG TIỂU HỌC HÙNG LỢI
 - 06 TRƯỜNG THCS HÙNG LỢI
 - 07 BƯU ĐIỆN VĂN HOÁ XÃ HÙNG LỢI

- CHÚ THÍCH:**
- RANH GIỚI LẬP QUY HOẠCH
 - RANH GIỚI XÃ
 - QUỐC LỘ
 - ĐƯỜNG HUYỆN